



Erhöhung der Gemeindestraße „Am Kalbsschloot“

- Vorstellung des Vorhabens -

Friedeburg, 09.09.2020



Von der **Auswirkungsanalyse** (= Machbarkeitsstudie)

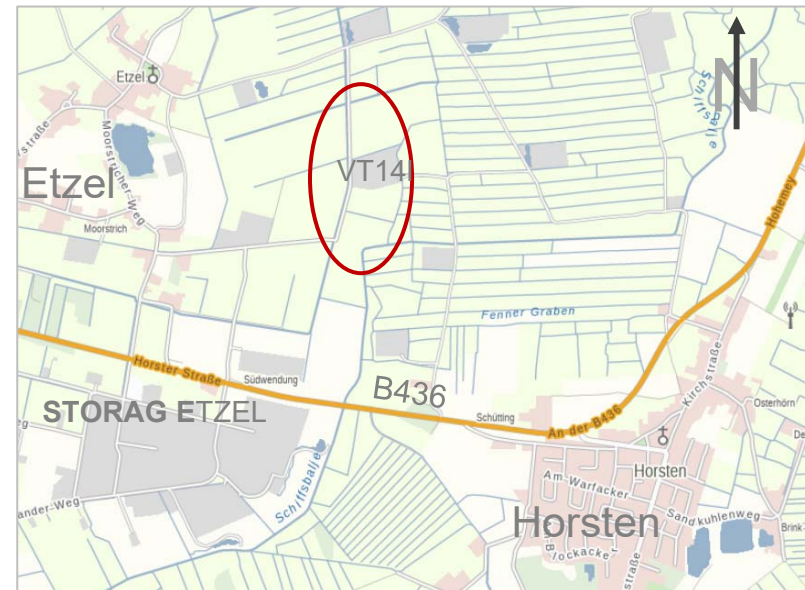
zum **Auswirkungsmanagement**

- Zielgerichteter Ausbau des Monitorings für Schutzgüter
- Entwicklung eines nachhaltigen Konzepts für wasserbauliche Maßnahmen in Abhängigkeit von der tatsächlichen Senkungsentwicklung
- Planung und Abstimmung mit Sielacht, Wasserbehörden, TÖBs und betroffenen Stakeholdern
- Genehmigungen
- Sukzessive Umsetzung von Maßnahmen zum Ausgleich der Senkungswirkungen

Erste Maßnahmen zur Wasserhaltung Etzel Nord

Ziele

- › Ausgleich der bisherigen Senkungen
- › Wiederherstellung des ursprünglichen Freibords an Gewässern
- › Schaffung von Überflutungssicherheit für normale, saisonale Hochwässer



Maßnahmen verbessern die Situation für die nächsten 10 – 15 Jahre

Hochwassersituation am Kalbschloot



Kalbsschloot, Situation am 05.01.2018 nördlich VT14



Am Kalbsschloot – aktueller Zustand (2020)



auf Höhe VT14,
Blickrichtung Nord



Blickrichtung Nord



Blickrichtung Süd, mit Höhengsprung in der Fahrbahn

Am Kalbsschloot - Zielzustand

- › **Wiederherstellung eines ausreichenden Freibords**

Kalbsschloot
auf Höhe des Hammerwegs,
Blickrichtung Süden



Übersichtsplan – Höherlegung Straße am Kalbsschloot



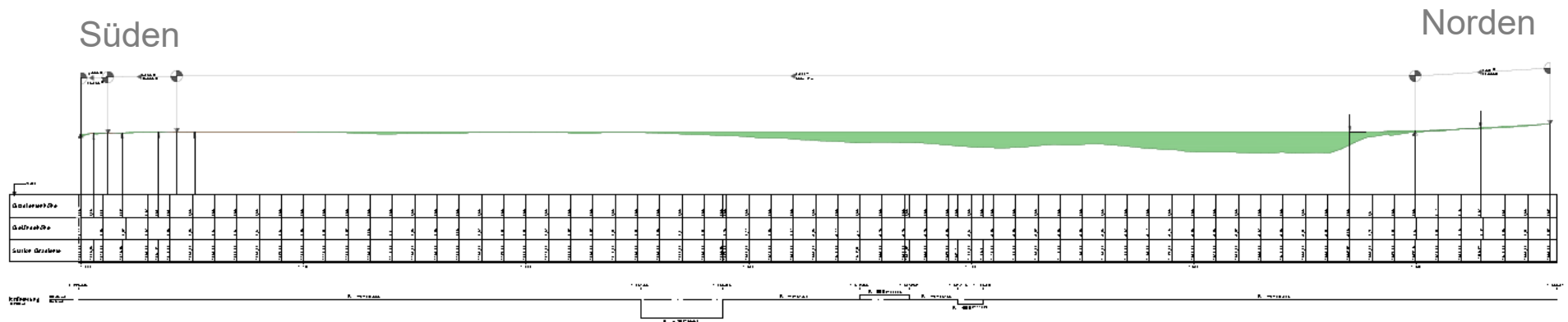
1. abschnittsweise Fahrbahnerhöhung am Kalbsschloot bei VT14
2. Umwallung VT 14

Fahrbahnerhöhung am Kalbsschloot

auf einheitliches Geländeniveau / Freibord



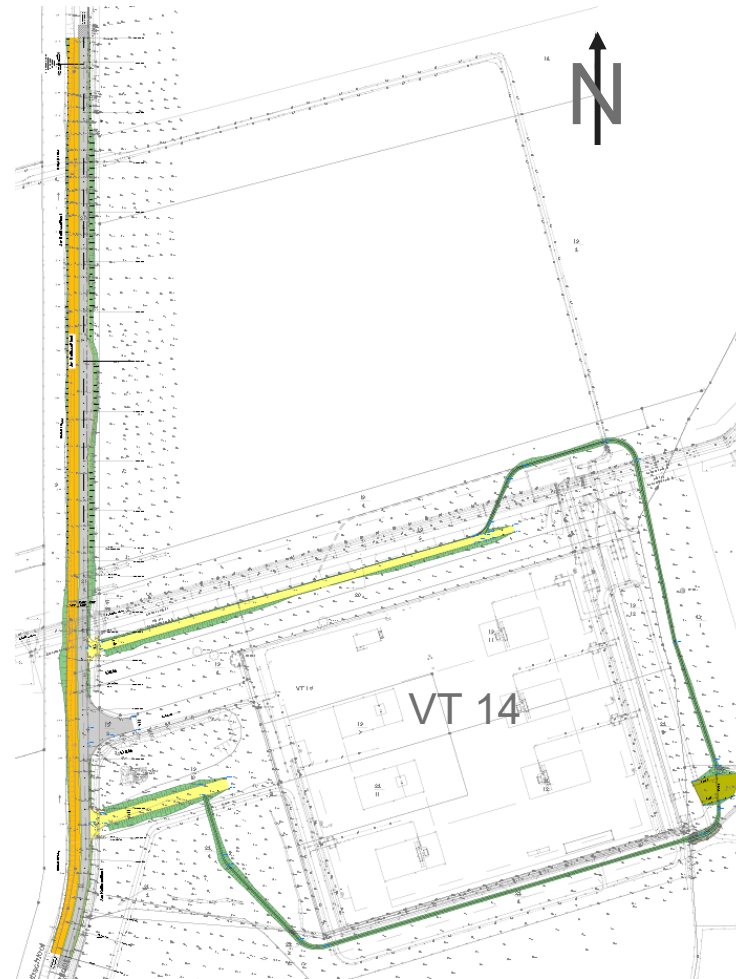
Profilschnitt Süd-Nord



Umwallung VT 14

Entwurfsplanung

- › Die Umwallung wird dem Höhenniveau der neuen Fahrbahn am Kalbsschloot angepasst



Vielen Dank für Ihre Aufmerksamkeit!

STORAG Etzel GmbH

Beim Postweg 2

26446 Friedeburg

Telefon 04465 / 809 0

Bürgertelefon 04465 / 977 93 39

Kavernen-Informationszentrum

www.storag-etzel.de

Energie.
Versorgung.
Sicherheit.

STORAG ETZEL
Energy Storage Solutions