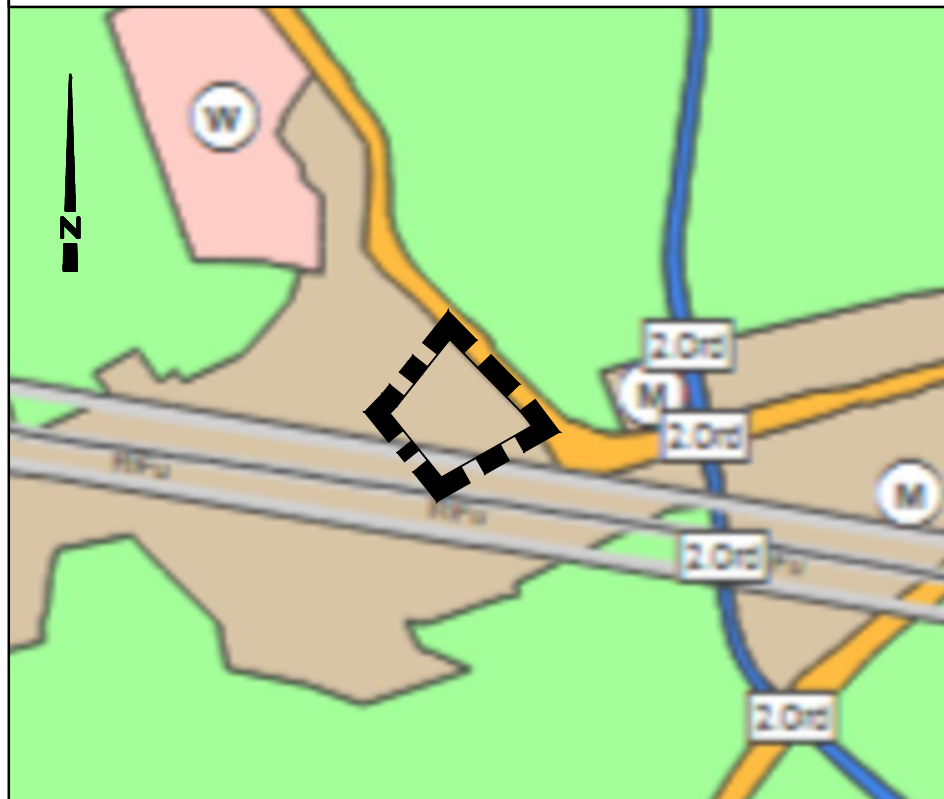







### Ausschnitt rechtswirksamer Flächennutzungsplan



#### Planzeichenerklärung

-  Wohnbauflächen
-  Gemischte Bauflächen
-  Straßenverkehrsflächen
-  Flächen für die Landwirtschaft
-  Geltungsbereich der FNP-Anpassung

### Berichtigung des Flächennutzungsplanes der Gemeinde Friedeburg (§13a Abs.2 Nr.2 BauGB)

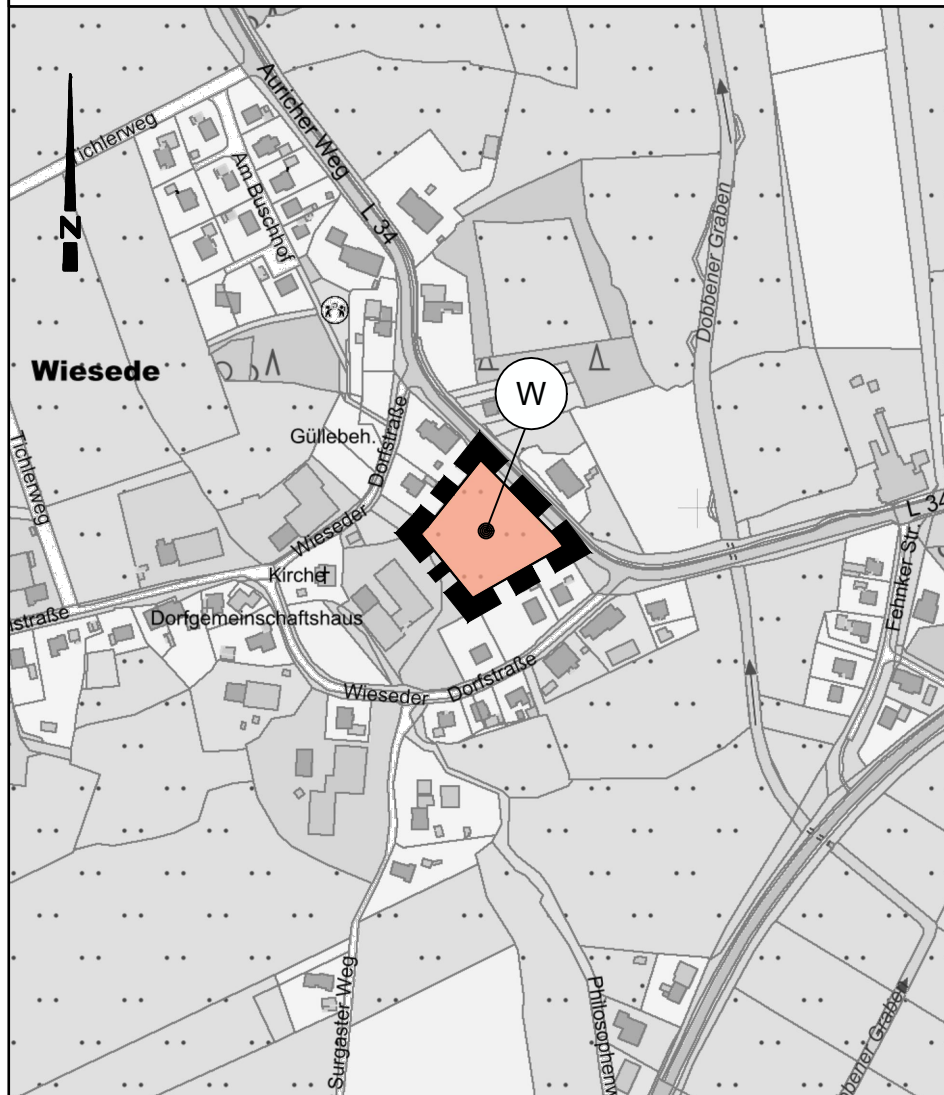
Die Gemeinde Friedeburg hat im beschleunigten Verfahren gemäß § 13a BauGB den Bebauungsplan Nr. 19 "Dorfmitte" aufgestellt.  
 Der Satzungsbeschluss wurde durch den Rat der Gemeinde Friedeburg am \_\_\_\_\_ gefasst.  
 Gemäß §13a Abs.2 Nr.2 BauGB wird der Flächennutzungsplan der Gemeinde Friedeburg im Wege der Berichtigung angepasst.

Friedeburg, den \_\_\_\_\_

\_\_\_\_\_  
 (Der Bürgermeister)

### XX. Berichtigung des Flächennutzungsplanes

M. 1 : 5.000




#### Planzeichenerklärung


##### 1. Art der baulichen Nutzung

-  Wohnbaufläche

##### 2. Hauptversorgungs- und Hauptabwasserleitungen

-  Hauptversorgungs- und Hauptabwasserleitungen unterirdisch  
- Trinkwasserleitung

##### 3. Sonstige Planzeichen

-  Grenze des Änderungsbereiches des Flächennutzungsplanes

## Gemeinde Friedeburg

### XX. Berichtigung des Flächennutzungsplanes

(Anpassung an den Bebauungsplan Nr. 19 "Dorfmitte")

-Vorentwurf-

M. 1 : 5.000