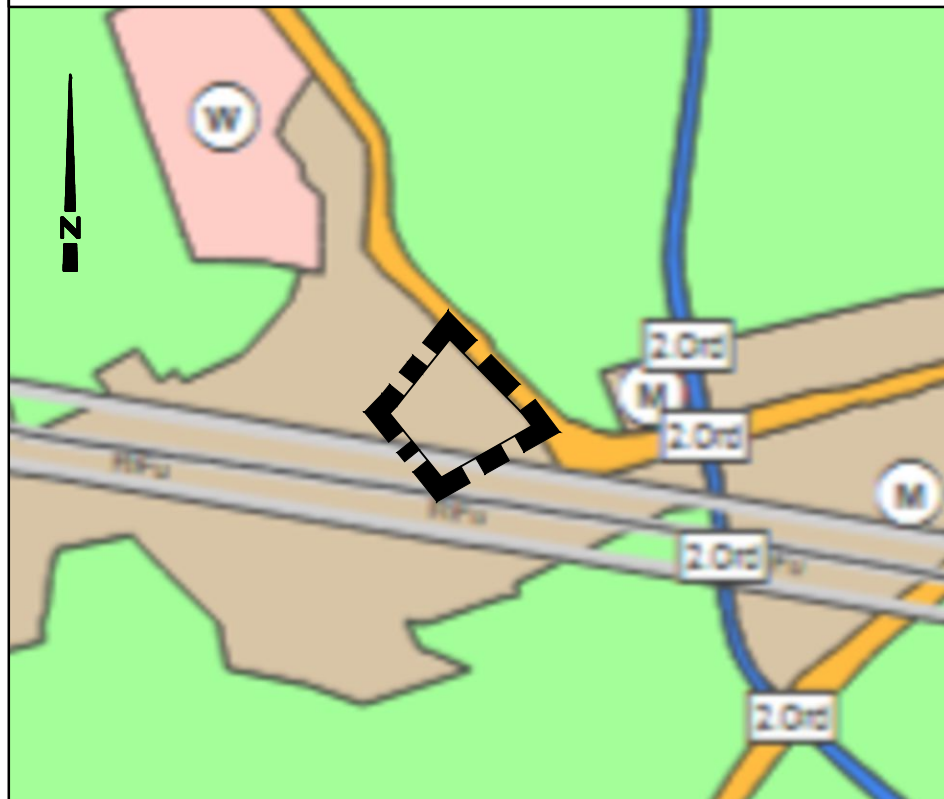







Ausschnitt rechtswirksamer Flächennutzungsplan



Planzeichenerklärung

-  Wohnbauflächen
-  Gemischte Bauflächen
-  Straßenverkehrsflächen
-  Flächen für die Landwirtschaft
-  Geltungsbereich der FNP-Anpassung

Berichtigung des Flächennutzungsplanes der Gemeinde Friedeburg (§13a Abs.2 Nr.2 BauGB)

Die Gemeinde Friedeburg hat im beschleunigten Verfahren gemäß § 13a BauGB den Bebauungsplan Nr. 19 "Dorfmitte" aufgestellt.

Der Satzungsbeschluss wurde durch den Rat der Gemeinde Friedeburg am _____ gefasst.

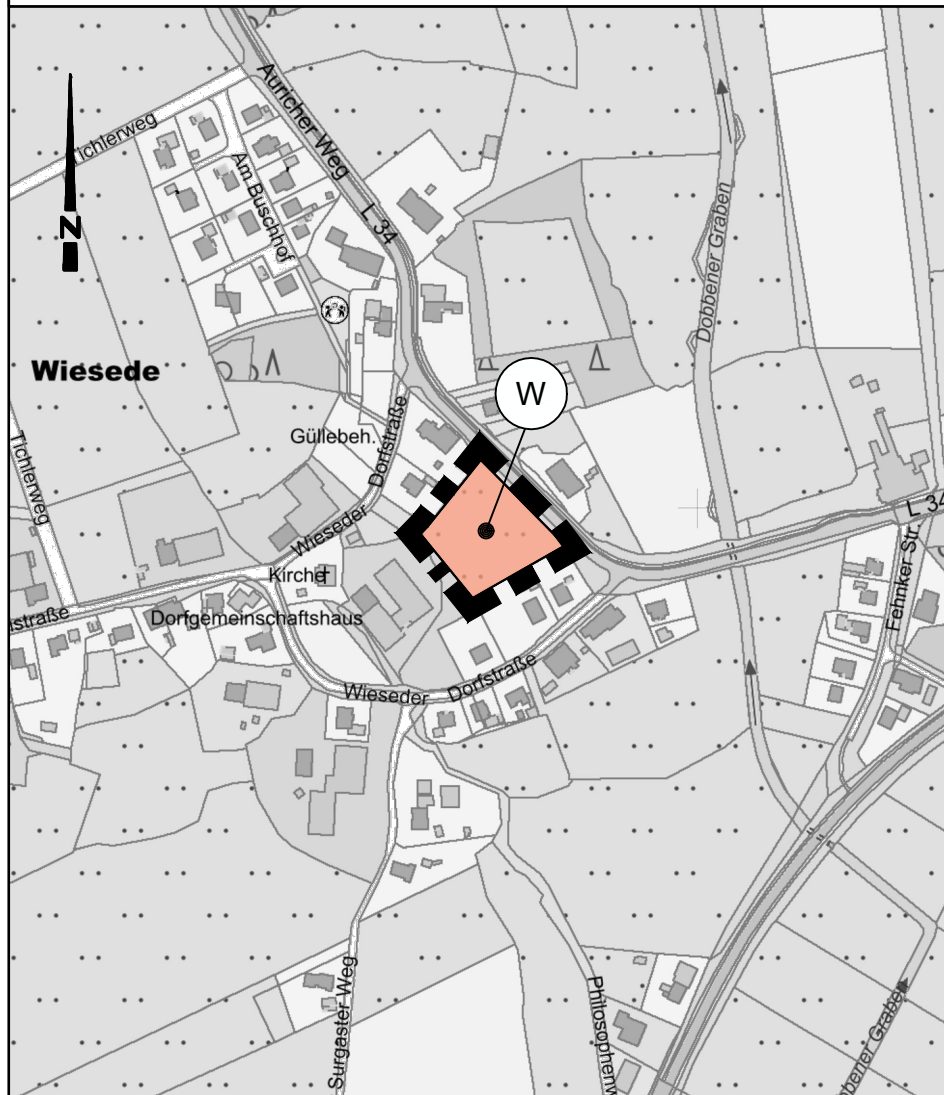
Gemäß §13a Abs.2 Nr.2 BauGB wird der Flächennutzungsplan der Gemeinde Friedeburg im Wege der Berichtigung angepasst.

Friedeburg, den _____

(Der Bürgermeister)

14. Berichtigung des Flächennutzungsplanes

M. 1 : 5.000




Planzeichenerklärung

1. Art der baulichen Nutzung

-  Wohnbaufläche

2. Sonstige Planzeichen

-  Grenze des Änderungsbereiches des Flächennutzungsplanes

Gemeinde Friedeburg

14. Berichtigung des Flächennutzungsplanes

(Anpassung an den Bebauungsplan Nr. 19 "Dorfmitte")

M. 1 : 5.000